

**Neubau der A 26 Hafenpassage
Beginn Planfeststellungsverfahren
Abschnitt 6c (VKE 7053)
Stand Abschnitte 6a,b**



Bundesministerium
für Verkehr und
digitale Infrastruktur



**Die
Autobahn**

DEGES

25. März 2021

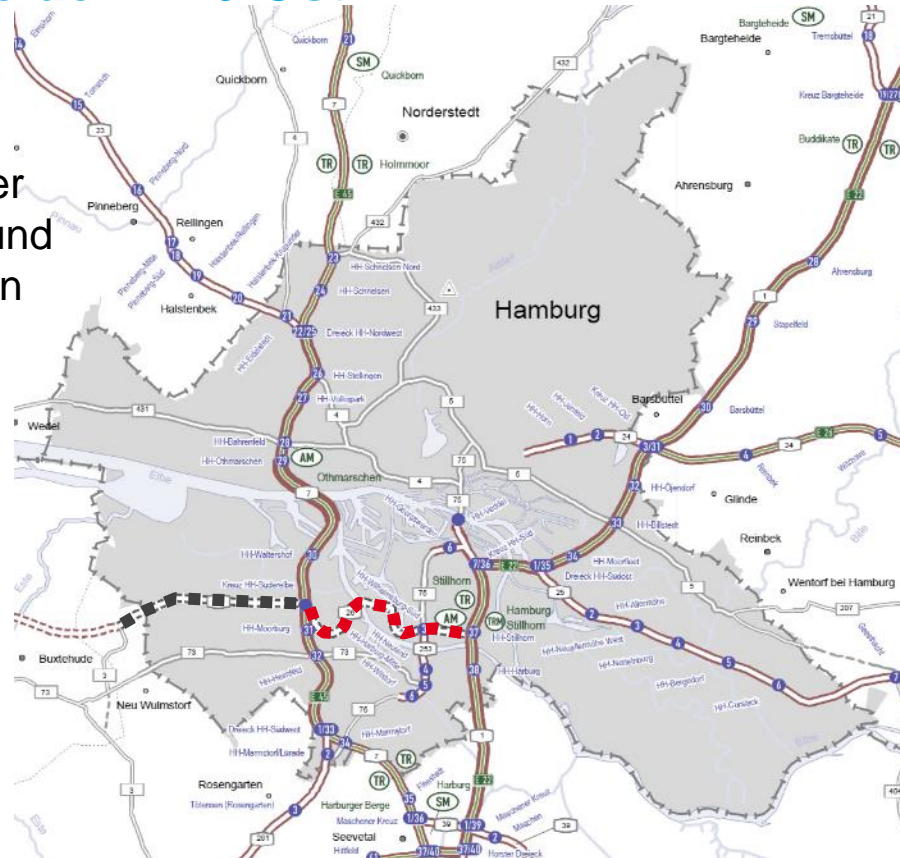
Einführung: Ziele der A 26-Ost

Entlastung städtischer Quartiere von Lärm- und Schadstoffemissionen

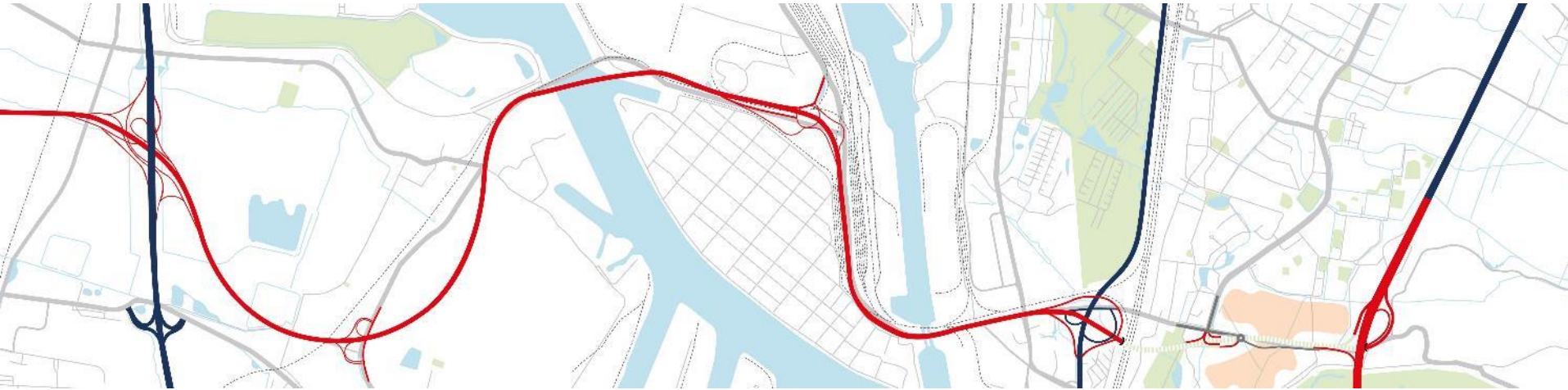
Bündelung des überregionalen Verkehrs

Schaffung eines redundanten Straßennetzes

Verbesserung der Erreichbarkeit des Hamburger Hafens



Einführung: Neubau der A 26-Ost / Hafenpassage



Abschnitt 6a - Moorburg

- Planfeststellungsverfahren
- Planänderung
- 2. Erörterung vsl. in 2021

Abschnitt 6b - Hafen


- Planfeststellungsverfahren
- Planänderung
- 1. Erörterung vsl. in 2021

Abschnitt 6c - Wilhelmsburg

- Antrag auf Planfeststellung 02/2021
- 1. Erörterung vsl. in 2022

A26 Abschnitt 6a und 6b

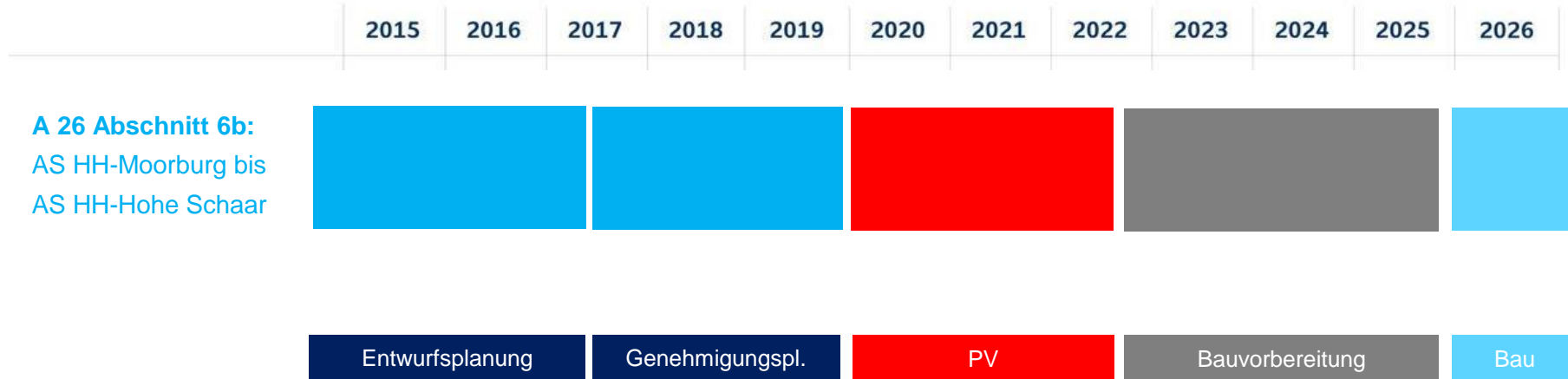
Stand und weiteres Vorgehen Abschnitt 6a



Fertigstellung ca. 2028

A26 Abschnitt 6a und 6b


Stand und weiteres Vorgehen Abschnitt 6b



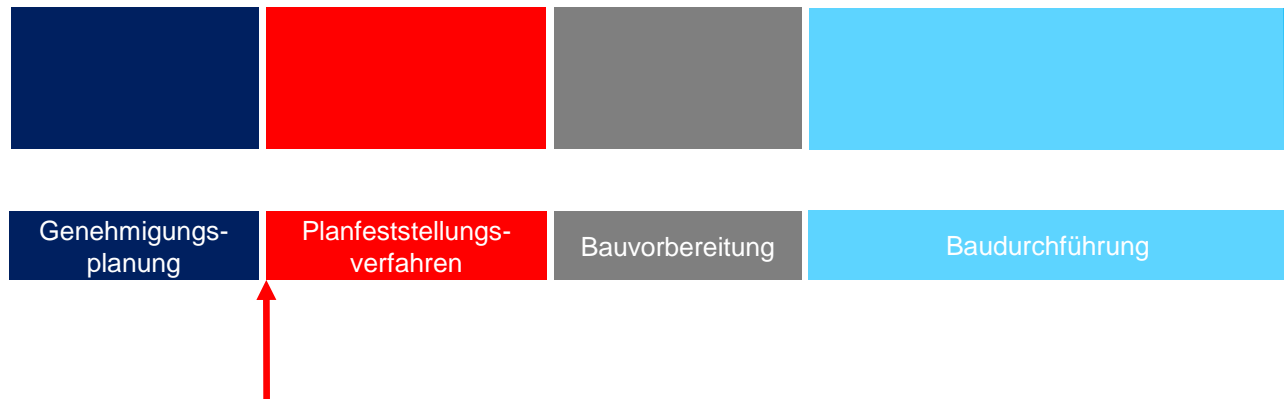
Fertigstellung ca. 2030

A26 Abschnitt 6c

Stand und weiteres Vorgehen



A 26 Abschnitt 6c:
AS HH-Hohe-Schaar bis
AD Süderelbe



Antrag auf Planfeststellung 02/2021

Fertigstellung ca. 2031

A26 Abschnitt 6c

Wo liegen die Planfeststellungsunterlagen aus?

Die Auslegung erfolgt vom 29.03.2021 bis zum 28.04.2021:

- **Online unter der Adresse:** <https://www.hamburg.de/bwi/pfv>
- **Einsicht Papierexemplar:**

***Bezirksamt Hamburg-Mitte, Dezernat für Wirtschaftsförderung,
Bauen und Umwelt, Fachamt für Bauprüfung – Kundenservice,
Caffamacherreihe 1-3, 5. OG, Flurbereich C (Servicebereich), 20355
Hamburg***

Hinweis: Die Einsichtnahme ist nur nach vorheriger Terminvereinbarung unter der Telefonnummer (040)42854-3313 oder per Email-Anfrage unter bp-servie@hamburg-mitte.hamburg.de möglich.

A26 Abschnitt 6c

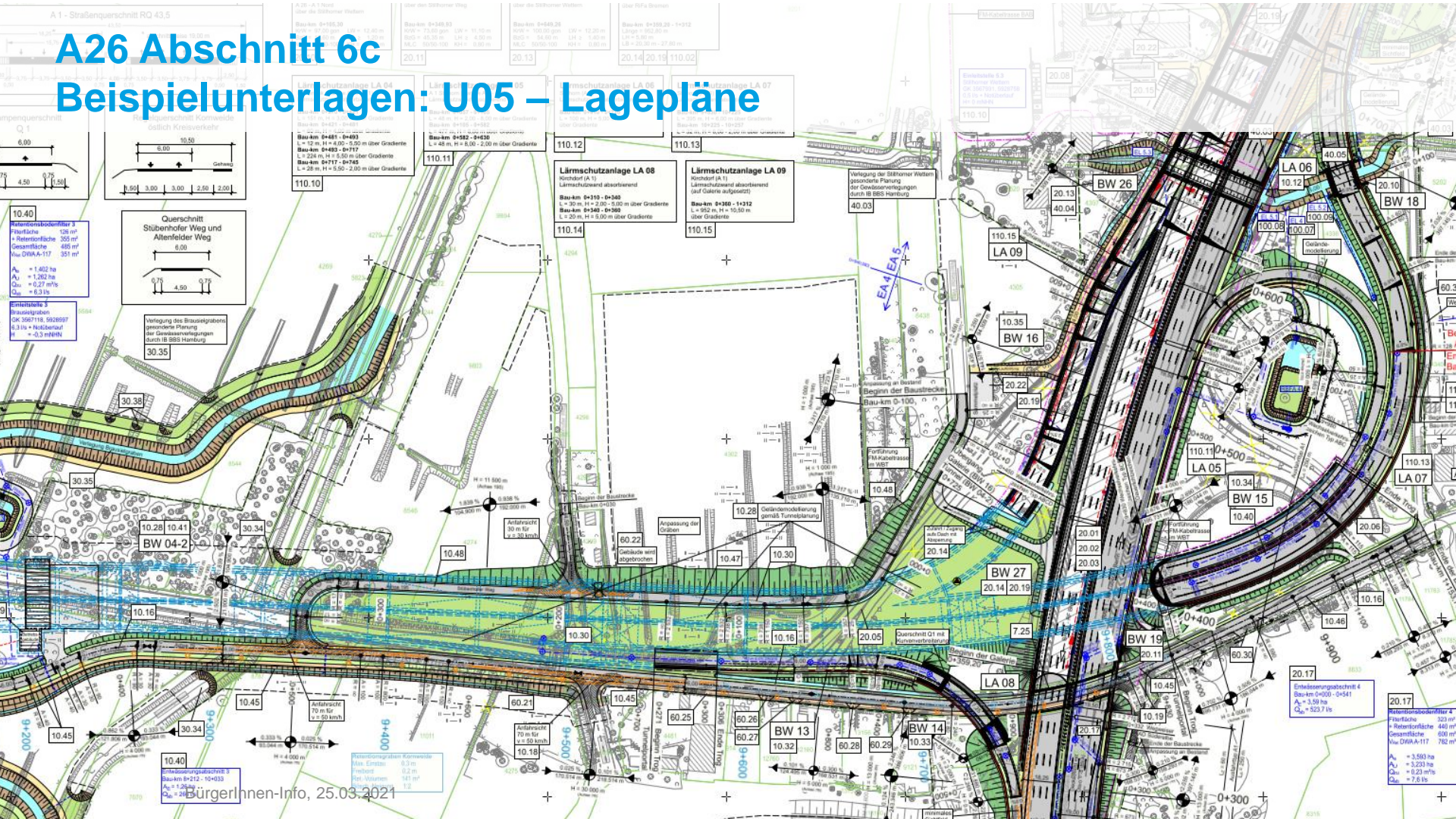
Inhalt der Planfeststellungsunterlage Abschnitt 6c (Auszug):

U01 Erläuterungsbericht
...
U05 Lagepläne
...
U07
Immissionsschutzmaßnahmen
...
U09 Landschaftspflegerische
Maßnahmen
...
U10 Grunderwerb
...



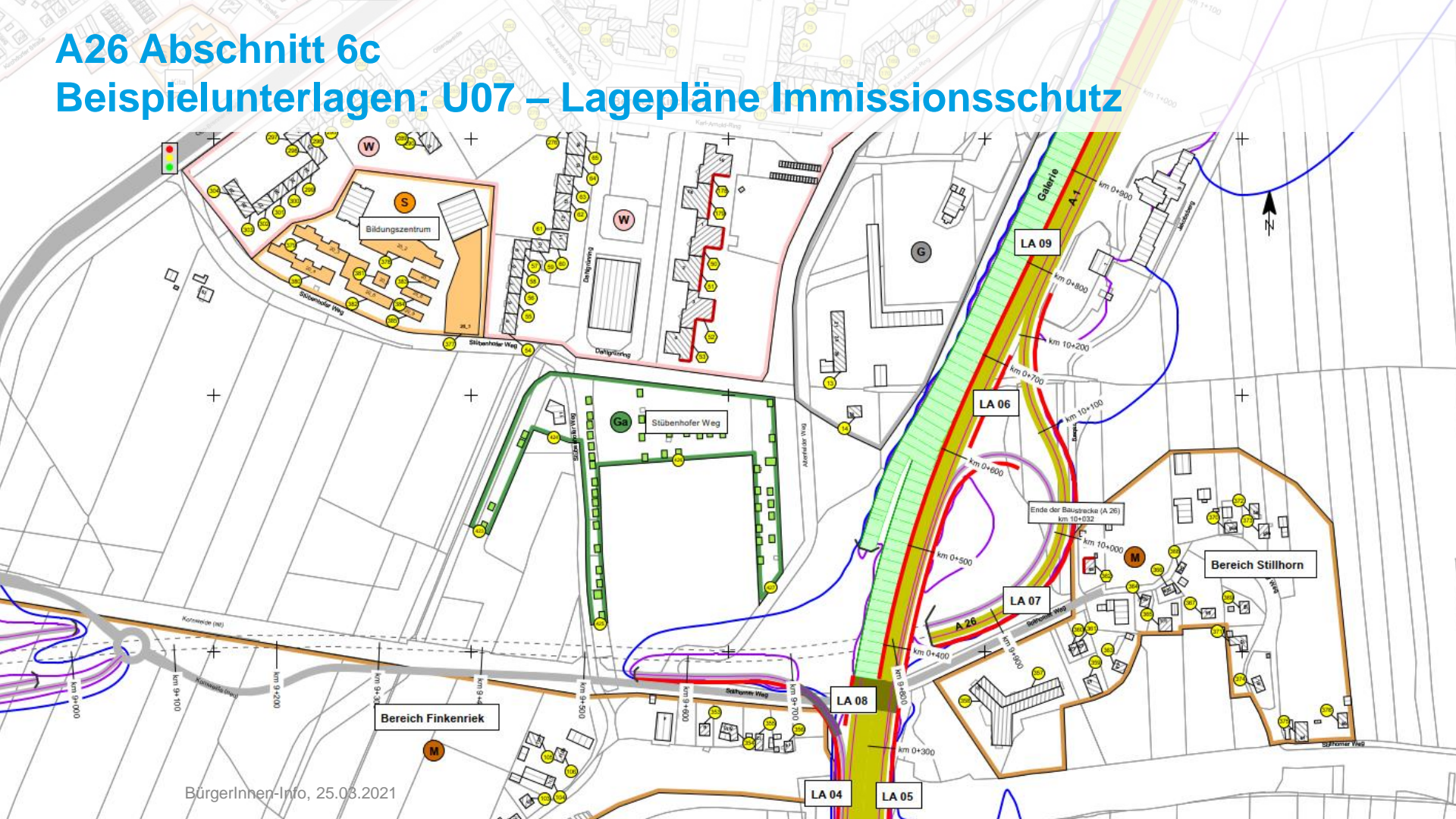
A26 Abschnitt 6c

Beispielunterlagen: U05 – Lagepläne



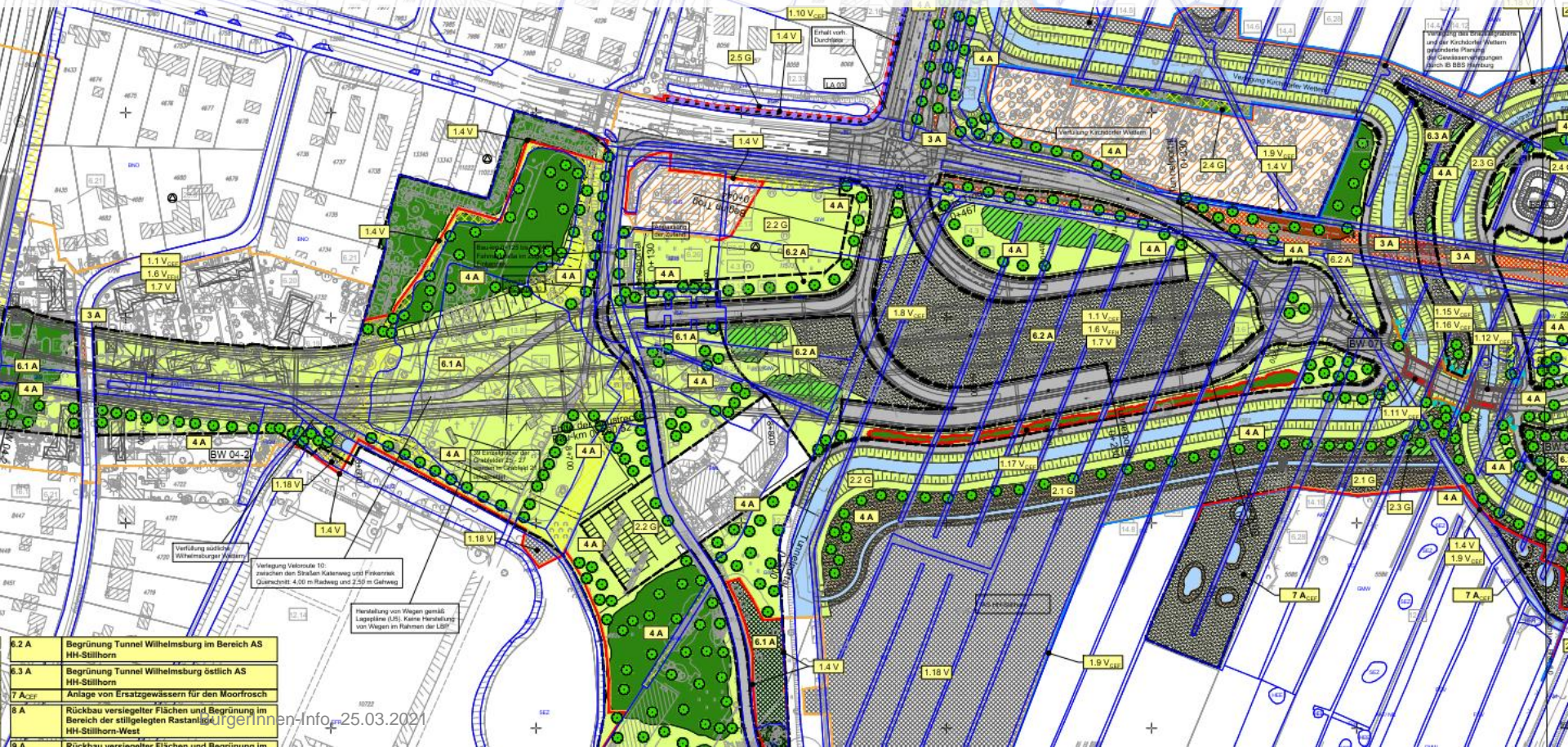
A26 Abschnitt 6c

Beispielunterlagen: U07 – Lagepläne Immissionsschutz



A26 Abschnitt 6c

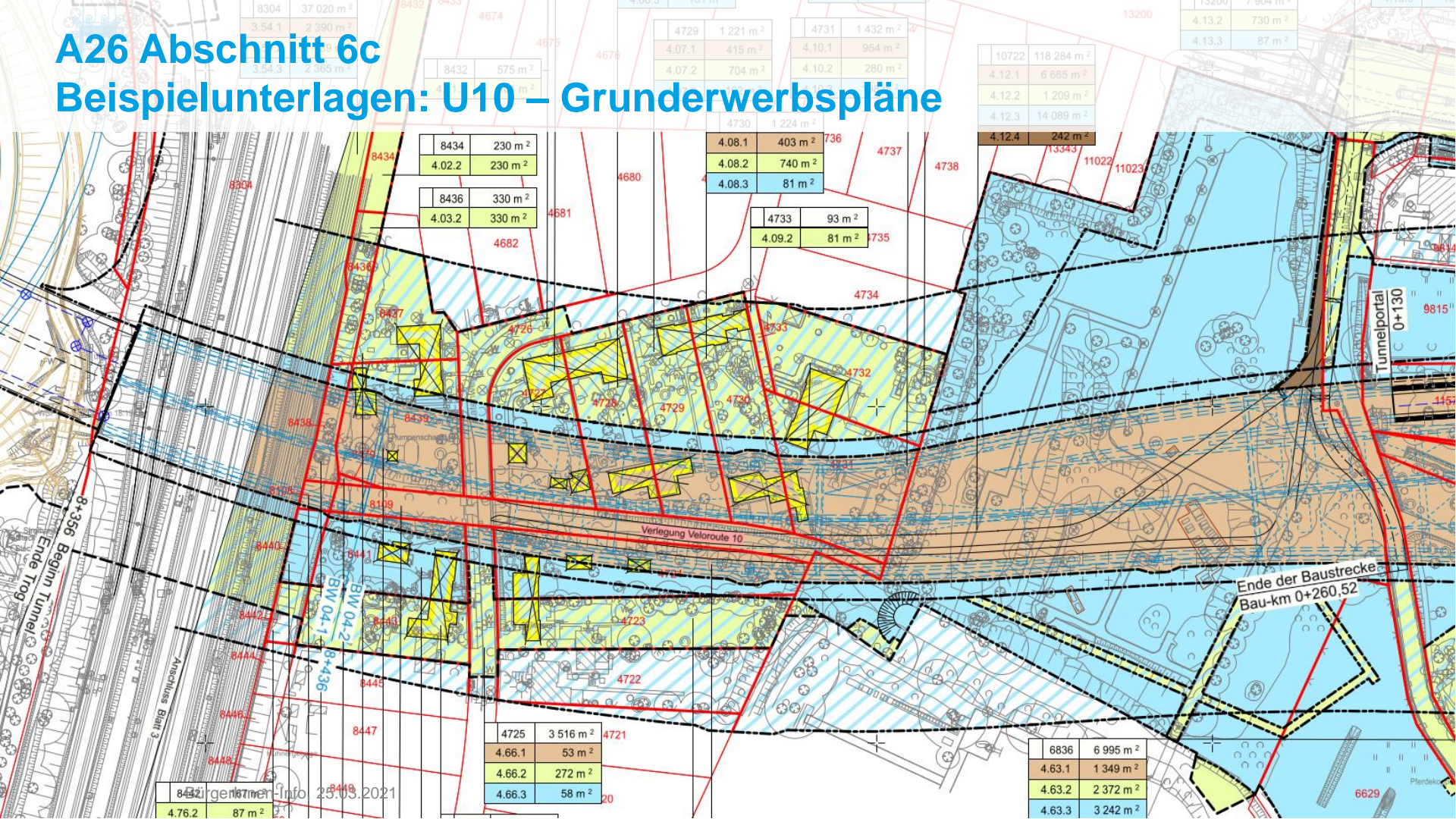
Beispielunterlagen: U09.2 – LBP - Maßnahmepläne



6.2 A	Begrünung Tunnel Wilhelmsburg im Bereich AS HH-Stillhorn
6.3 A	Begrünung Tunnel Wilhelmsburg östlich AS HH-Stillhorn
7 A _{2P}	Anlage von Ersatzgewässern für den Moorfrosch
8 A	Rückbau versiegelter Flächen und Begrünung im Bereich der stillgelegten Rastanlage Uferinnen-Info
9 A	Brückbau versiegelter Flächen und Begrünung im

A26 Abschnitt 6c

Beispielunterlagen: U10 – Grunderwerbspläne



8304	37 020 m ²
3.54.1	2 390 m ²
3.54.3	2 395 m ²

8432	575 m ²
------	--------------------

4729	1 221 m ²
4.07.1	415 m ²
4.07.2	704 m ²

4731	1 432 m ²
4.10.1	954 m ²
4.10.2	280 m ²

10722	118 284 m ²
4.12.1	6 665 m ²
4.12.2	1 209 m ²
4.12.3	14 089 m ²
4.12.4	242 m ²

4.13.2	730 m ²
4.13.3	87 m ²

8434	230 m ²
4.02.2	230 m ²

8436	330 m ²
4.03.2	330 m ²

4.08.1	403 m ²
4.08.2	740 m ²
4.08.3	81 m ²

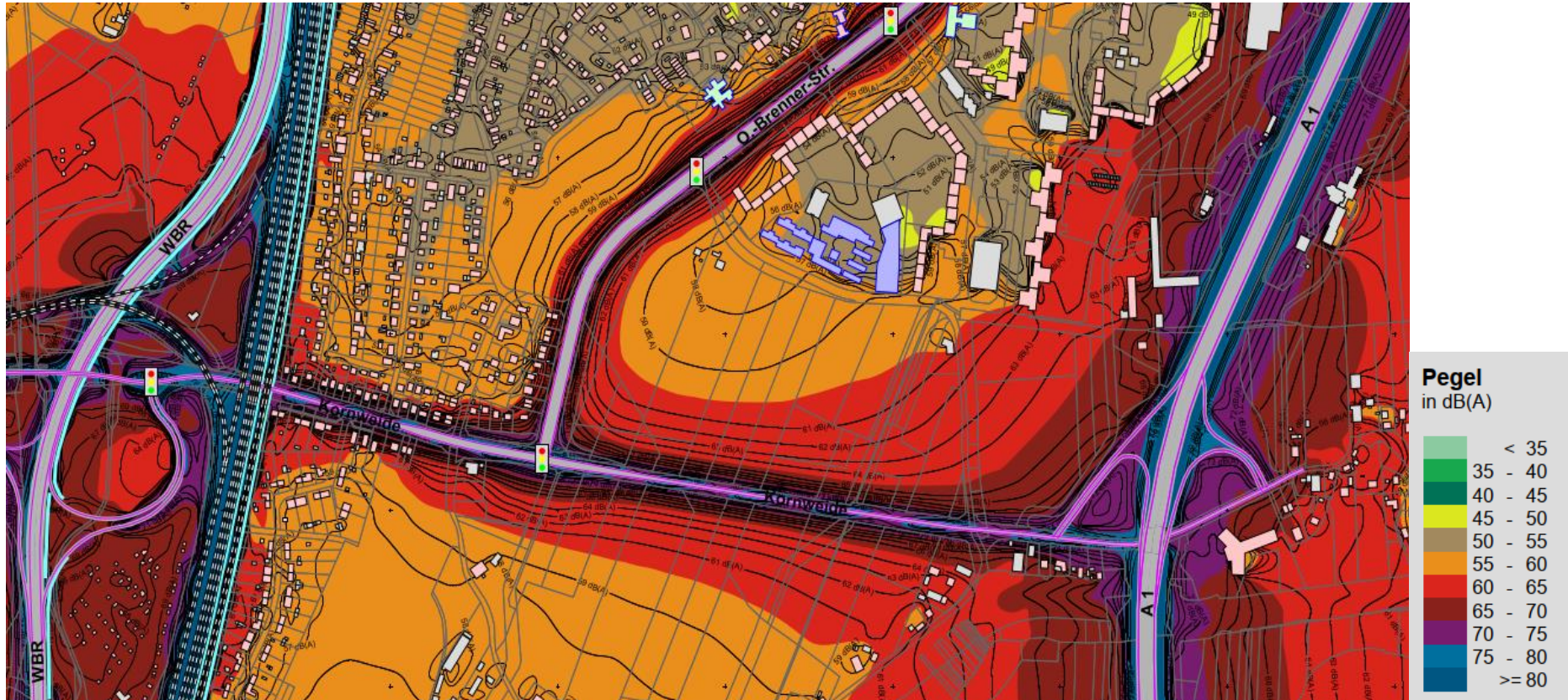
4733	93 m ²
4.09.2	81 m ²

4725	3 516 m ²
4.66.1	53 m ²
4.66.2	272 m ²
4.66.3	58 m ²

6836	6 995 m ²
4.63.1	1 349 m ²
4.63.2	2 372 m ²
4.63.3	3 242 m ²

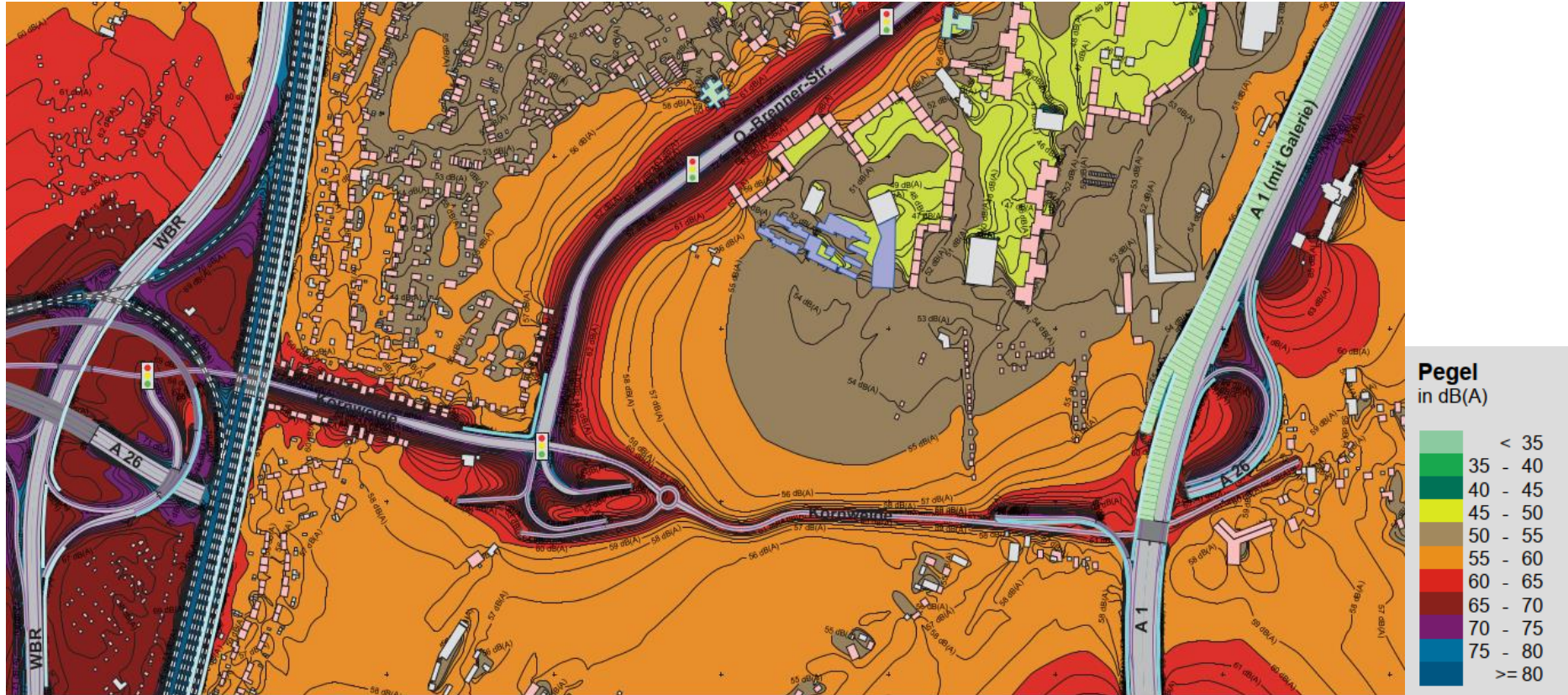
A26 Abschnitt 6c

Lärmschutz – Lärmkarte ohne A26



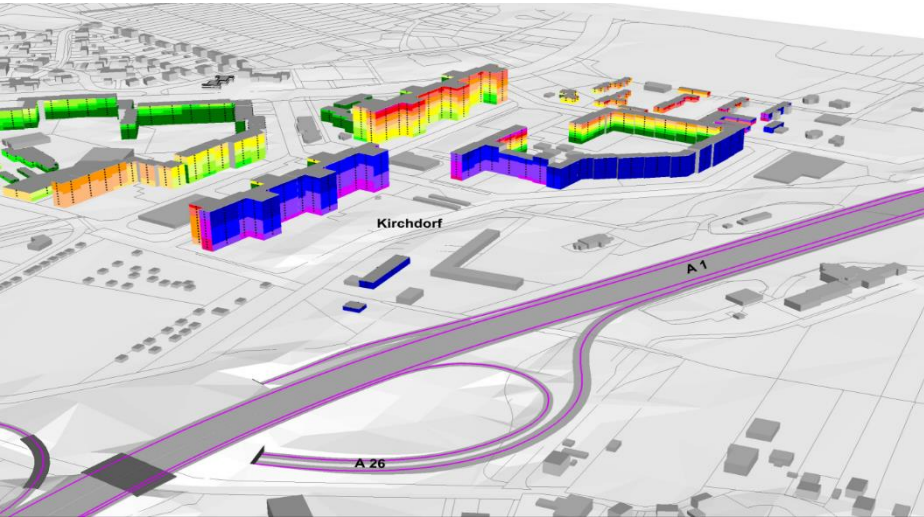
A26 Abschnitt 6c

Lärmschutz – Lärmkarte mit A26



A26 Abschnitt 6c

Lärmschutz - Gebäudelärmkarten




Ohne Lärmschutz



Mit Galerie und Lärmschutzwänden

Nachtpegel in dB(A)



Ansprechpartner

DEGES Deutsche Einheit
Fernstraßenplanungs-
und -bau GmbH

Zimmerstraße 54
10117 Berlin

Peter Pfeffermann
Projektabteilungsleiter
A 26 Abschnitte 6a und b

Telefon 030 20243 605
pfeffermann@deg.es.de

Sebastian Haß
Projektabteilungsleiter
A 26 Abschnitt 6c

Telefon 030 20243 758
hass@deg.es.de