0m 50m
M 1:250

Längsschnitt

M. 1:250

Schnitt in südlicher Gradiente Achse 206, RiFa AD Süderelbe (A1)

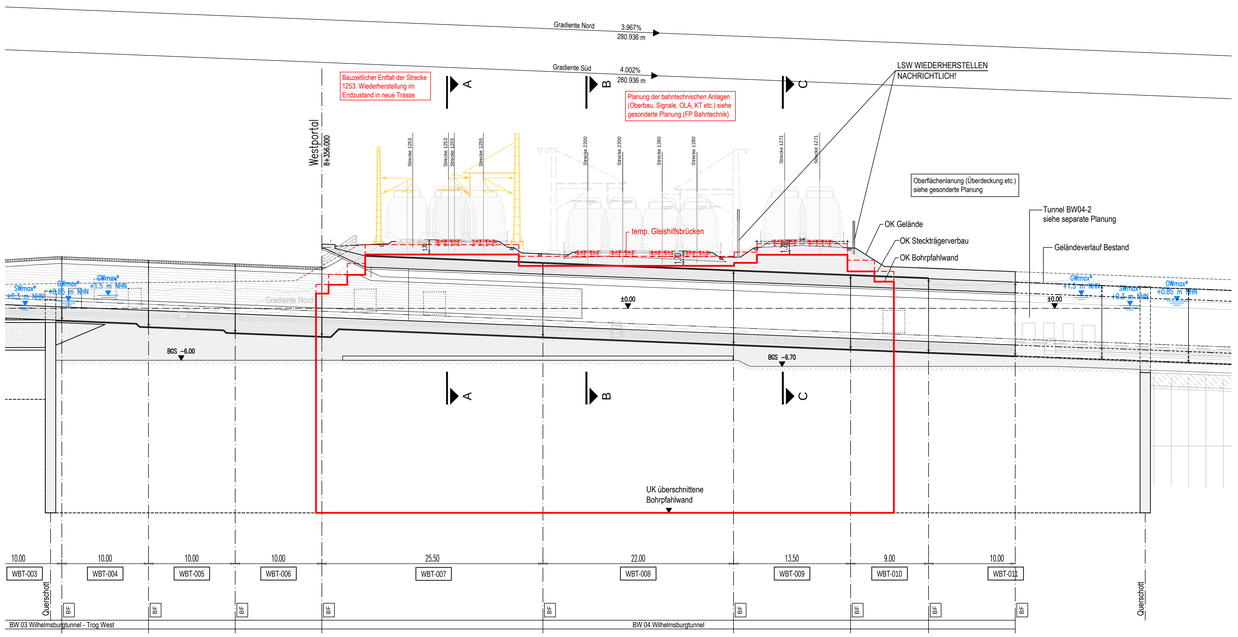

Horizontalschnitt

M. 1:250

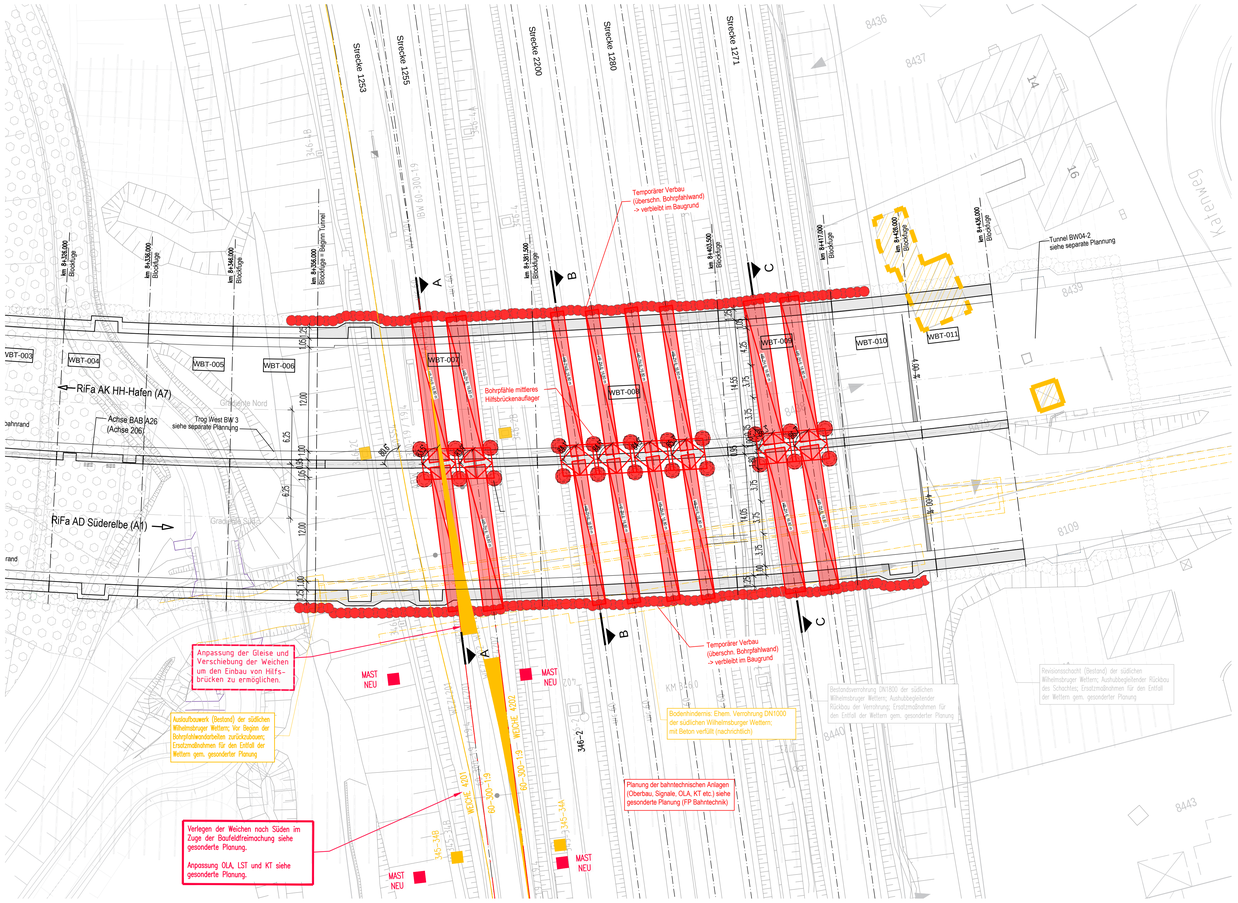

LEGENDE – BAUWERKE

- Bestand – Vermessung
- Rückbau
- Neubau
- Bahngrenze
- Bodenaustausch bis zu tragfähigen Bodenschichten
- Bestandsgebäude – Abbruch Bestand
- Bohrpfahlwand – Abschnitt im Zusammenhang mit der vorläufigen Anordnung
- HB-ZH 6 Zwillingsträgerhilfsbrücke, Standardhilfsbrücken der Deutschen Bahn mit Spannweite 16,80m



Entwurf: INGE A26-Ost c/o Schüßler-Plan INVER - Ingenieurbüro für Verkehrsanlagen GmbH Beratende Ingenieure Maximilian-Weitsch-Straße 2a 99084 Erfurt Datum / Unterschrift		Datum	Zeichen
Planbearbeitung:	bearbeitet	21.01.2021	Staab
	gezeichnet	21.01.2021	Zhong
	geprüft	21.01.2021	Rosenberg
Schüßler-Plan INVER RAMBOLL	15019		

DEGES im Auftrag der Autobahn GmbH des Bundes — Die Autobahn. Deutsche Einheit Fernstraßenplanungs- und -bau Gmbh, Zimmerstraße 54, 10117 Berlin, Telefon (030) 202 43 - 0, Telefax (030) 202 43 - 291, www.deges.de		Datum	Zeichen
	bearbeitet	29.01.2021	gez. Hampel
	geprüft	29.01.2021	gez. Gebert
	VKE 7053		

vA.	Für Antrag auf vorläufige Anordnung zusätzliche Pläne für Querschnitte A-A, B-B, C-C erzeugt auf separaten Plänen, Baugrubenwände für Antrag §17 Abs. 2 FStrG gekennzeichnet	01/2023	Rosenberg

Lagesystem	LS 320 (ETRS89, GK_3)	Stand Kataster	LGV S 1, Stand: 2018
Höhensystem	HS 160 (NHN-Höhen im DHHN92)	Bestandsvermessung	LGV S 1, Stand: 11/2018

Unterlage zur vorläufigen Anordnung §17 Abs. 2 FStrG

Die Autobahn GmbH des Bundes	Unterlage / Blatt-Nr.: U15.2/2-1 vA
	Bauwerksskizze
	Bauwerk 04-1
Straße: A 26 Station: 5+840 - 10+032	Tunnel A26 - Bahnquerung
PROJIS-Nr.: 02019905 00	Maßstab: 1:250

A 26 HAFENPASSAGE HAMBURG

AK HH-Hafen (A 7) bis AD Süderelbe (A 1)
Abschnitt 6c: AS HH-Hohe Schaar (o) - AD Süderelbe (m)
und A 1, 8-streifige Erweiterung im Bereich AD Süderelbe

aufgestellt: Berlin, den DEGES Deutsche Einheit Fernstraßenplanungs- und -bau GmbH Zimmerstraße 54 10117 Berlin	